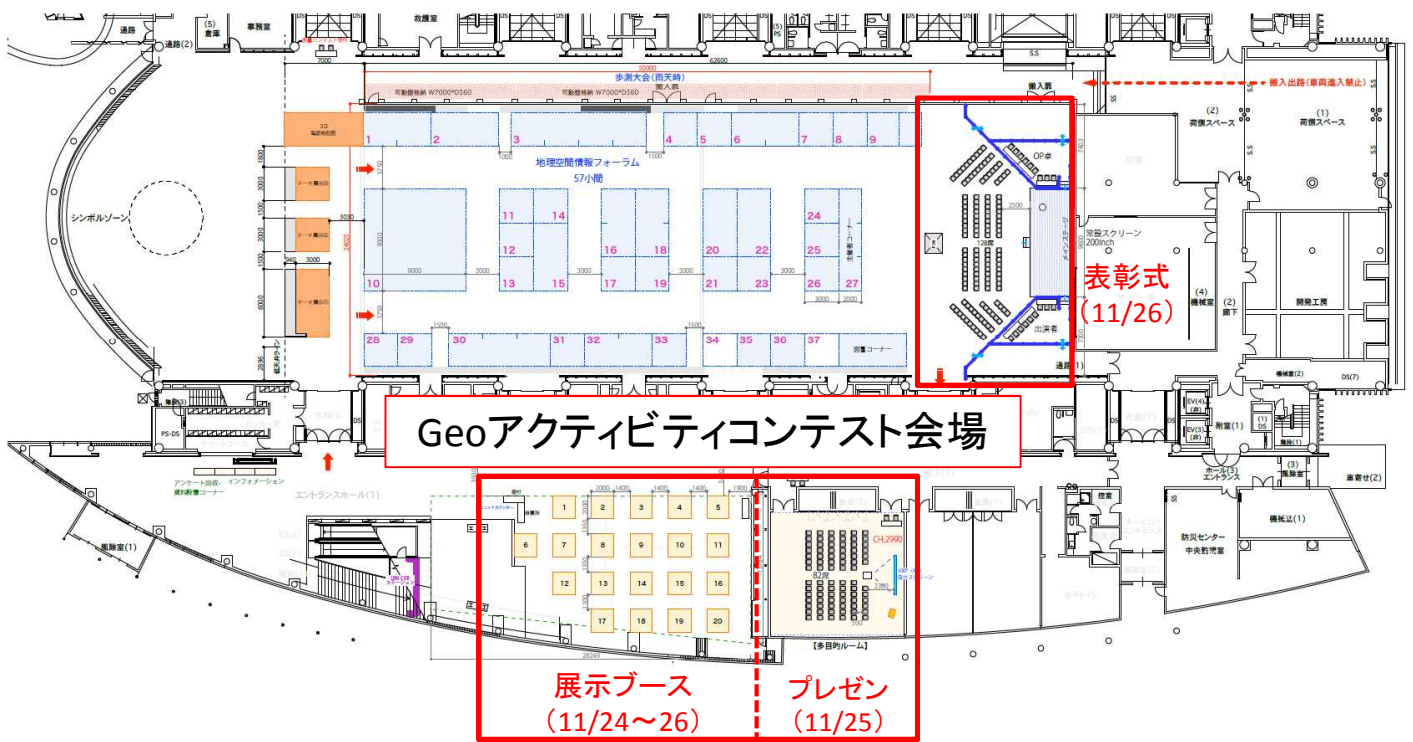
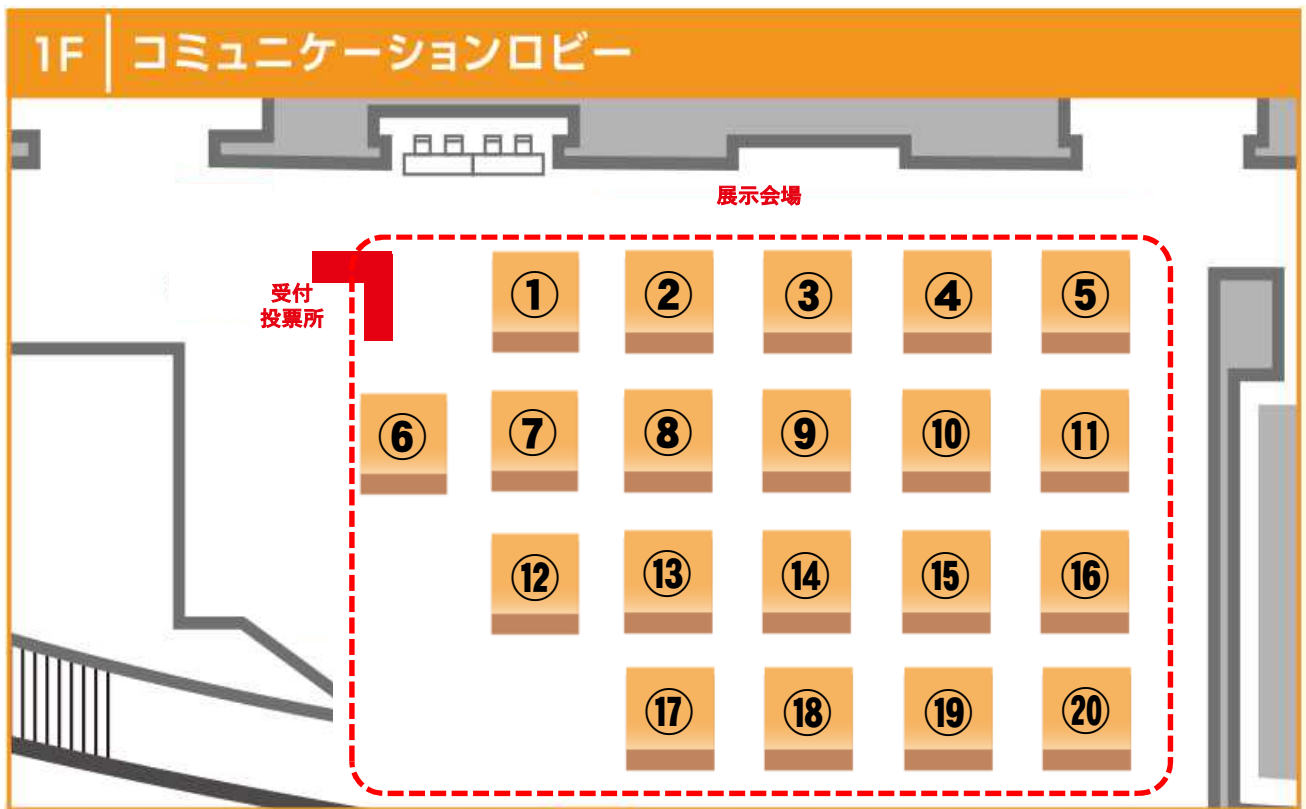


# G空間EXPO2016 1Fフロアマップ



## 「Geoアクティビティコンテスト」展示ブースの配置(案)



# G空間EXPO2016「Geoアクティビティコンテスト」プレゼンテーションの発表順番(案)

平成28年11月25日(金)


No	時間	発表作品名	プレゼンター名
	10:30~10:34	開会挨拶	
<b>第1ブロック(10:35開始11:51終了)</b>			
⑳	10:35~10:45	～観光客の緊急事態を救え！～ 安心して観光できるのは奈良鹿(しか)ない！	チーム緊急事態 青木 和人
⑱	10:46~10:56	時空間内挿技術で“bigData”を診る	ASロカス(株) 石森 亨洋
⑱	10:57~11:07	AINORY:タクシーをシェアするという選択肢	(株)ジクウ (代表:中川 裕己)
⑱	11:08~11:18	高校生がおこなう空間科学研究 -AEDの空間配置-	兵庫県立加古川東高等学校 小橋 拓司
⑱	11:19~11:29	山ピコ！-YAMAPICO-	チーム山ピコ (代表:金杉 洋)
⑱	11:30~11:40	本四高速(株)における地理院地図を活用したGISの構築 (舗装マネジメントシステムと防災情報支援システム)	本州四国連絡道路株式会社 (代表:杉山 剛史)
⑱	11:41~11:51	国内最大規模の地盤情報データベース「G-Space」	平野 あや (アサヒ地水探査(株))
<b>第2ブロック(13:00開始14:05終了)</b>			
⑱	13:00~13:10	みんなでつくろう自転車安全マップ	「みんなでつくろう自転車安全マップ」プロジェクト (代表:笹谷 康之)
⑱	13:11~13:21	写真と位置情報から簡単！旅行の思い出動画作成ツール MAPIC	東京大学空間情報科学研究センター柴崎研究室 MAPIC開発チーム (代表:和田 健)
⑱	13:22~13:32	地図から作る！誰でも罹災証明！	あっとクリエイション株式会社 植田 粹美
⑱	13:33~13:43	空輸中映像のオープンデータ化 -CC-BYな空中写真を皆さんに-	スカイマップ株式会社 三田 友規
⑱	13:44~13:54	車輪型移動体向け自律航法に基づく屋内外測位技術	サイトセンシング株式会社 取締役 興相 正克
⑱	13:55~14:05	現代の江戸切絵図	吉田 桃子 (慶應義塾大学)
<b>第3ブロック(14:15開始15:31終了)</b>			
②	14:15~14:25	オープンデータを活用した市民が地図をデザインするサービス 「Mappin' Drop(マッピングドロップ)」	株式会社パスコ 谷口 絵梨果
④	14:26~14:36	GISで小学生を笑顔にプロジェクト	坂井市役所教育委員会学校教育課 北岡 武
③	14:37~14:47	Twitterを用いた災害情報共有システムの開発	東海大学 To-collabo 安心安全プロジェクト (代表:内田 理)
⑦	14:48~14:58	DocuMapfeel(初心者から使える地理情報パッケージ)	株式会社 永大開発コンサルタント
⑫	14:59~15:09	国土地理院提供データを活用したクロスメディア展開	北海道地図(株) (代表:川越 雄太)
⑥	15:10~15:20	ドローンを活用した近赤外線画像撮影による 水稻の生育状況の把握	愛媛県立伊予農業高等学校環境開発科1年 村井 麻里亜
①	15:21~15:31	高校・大学連携による津波避難評価シミュレーションシステム	畑山 満則
	15:32~15:36	閉会挨拶	

No.は展示小間の番号です。時間は発表7分・質疑3分・準備1分です。

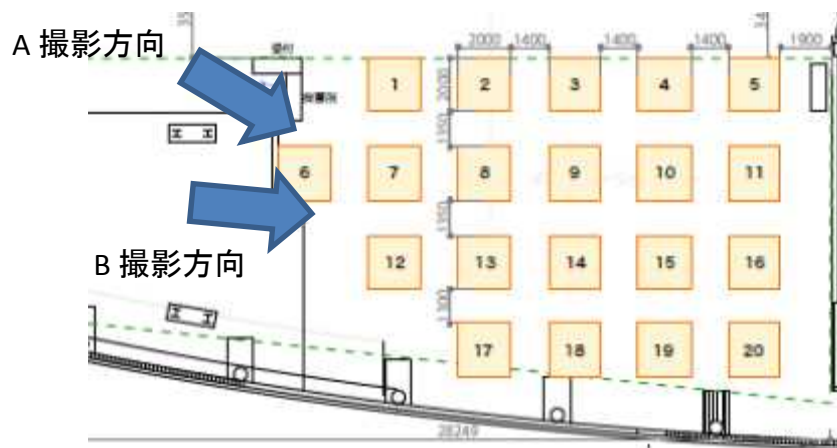
## 参考資料 【会場の写真】

### 展示ブース (1Fコミュニケーションロビー)

A



B



### プレゼンテーション (1F多目的ルーム)



発表当日の  
レイアウトは  
以下を予定

